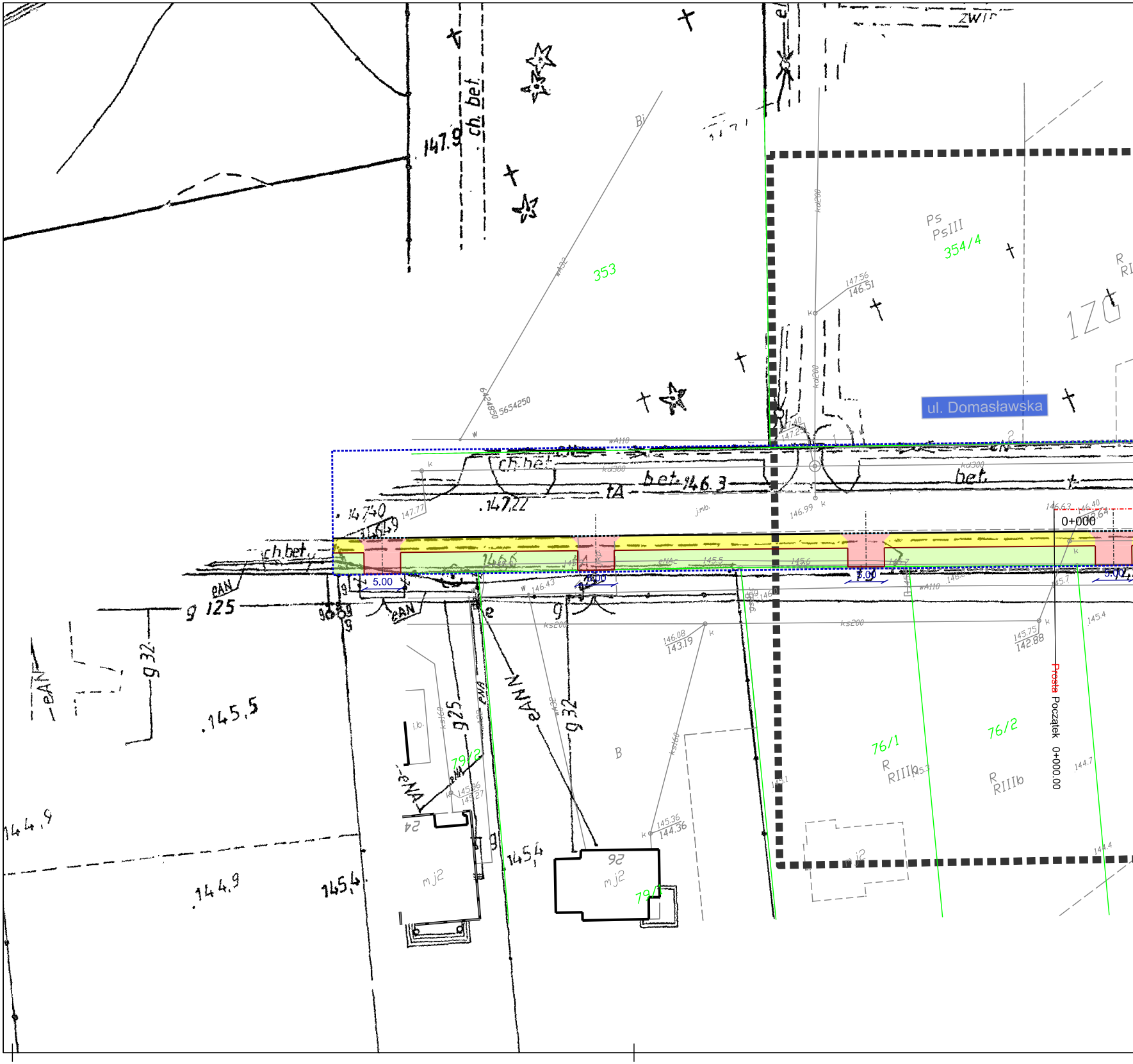
ul. Domasławska
0+000
Prosta Początek 0+000.00
353
354/4
76/1
76/2
79/2
79/1
Ps
PsIII
R
RIIIb
B
mj2
ch.bet.
bet.
146.3
147.9
147.40
147.22
147.77
145.5
144.9
145.4
146.6
g 125
g 32
g 25
eAN
eANN
5.00
146.99
147.56
146.51
146.08
143.19
145.75
142.88
145.36
144.36
145.36
145.27
146.43
ks200
kd300
kd200
wA110
wA32
ks160
j.mb.
24
26
zwir

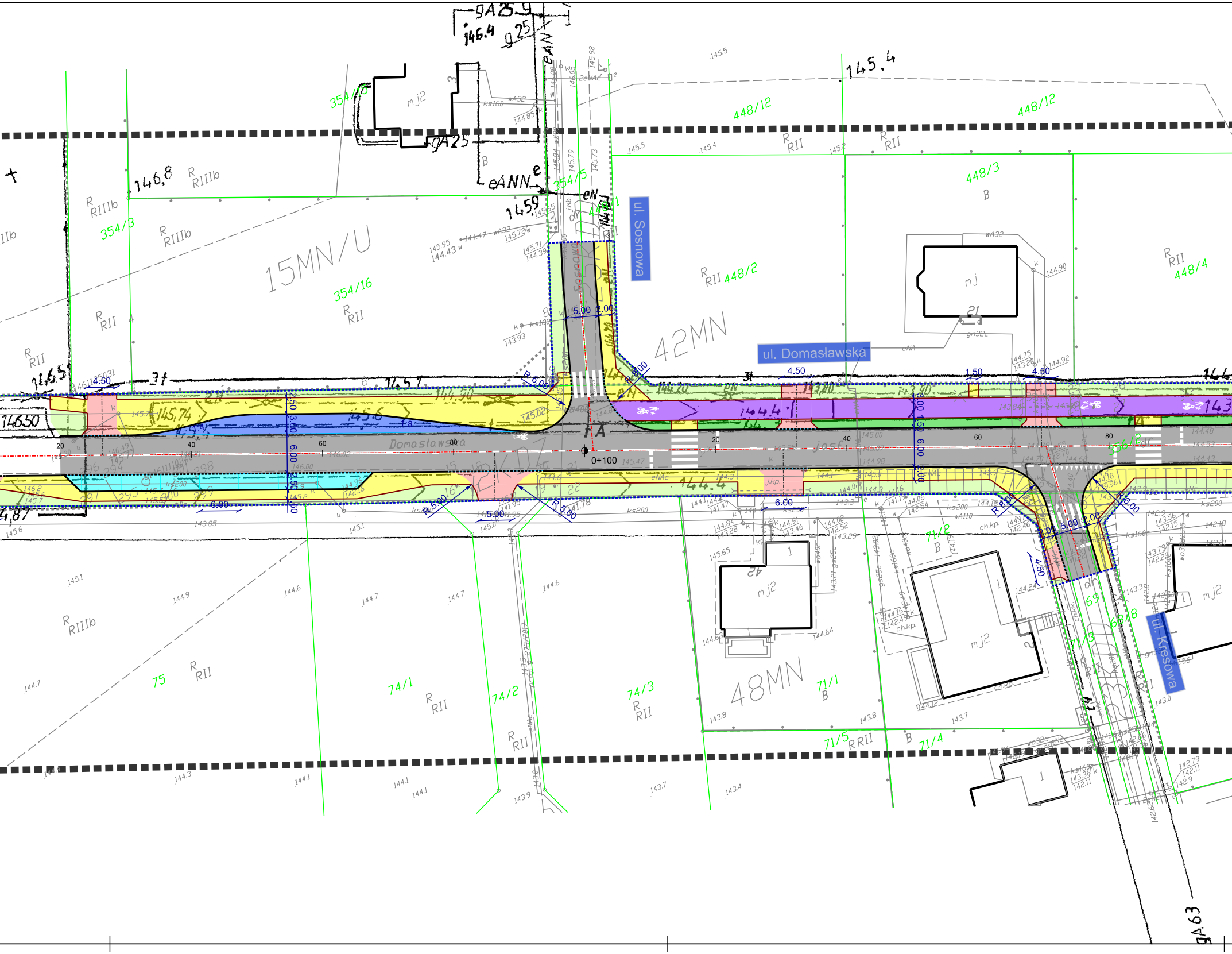

ul. Sosnowa
ul. Domasławska
ul. Kresowa
15MN/U
42MN
48MN
0+100
Domasławska
354/5
354/15
354/3
354/16
448/12
448/3
448/2
448/4
448/1
75
74/1
74/2
74/3
71/1
71/2
71/4
71/5
69
68/8
356/2
5.00
2.00
4.50
1.50
6.00
2.50
3.00
R 5.00
R 6.00
R 8.00
mj2
145.4
146.8
145.9

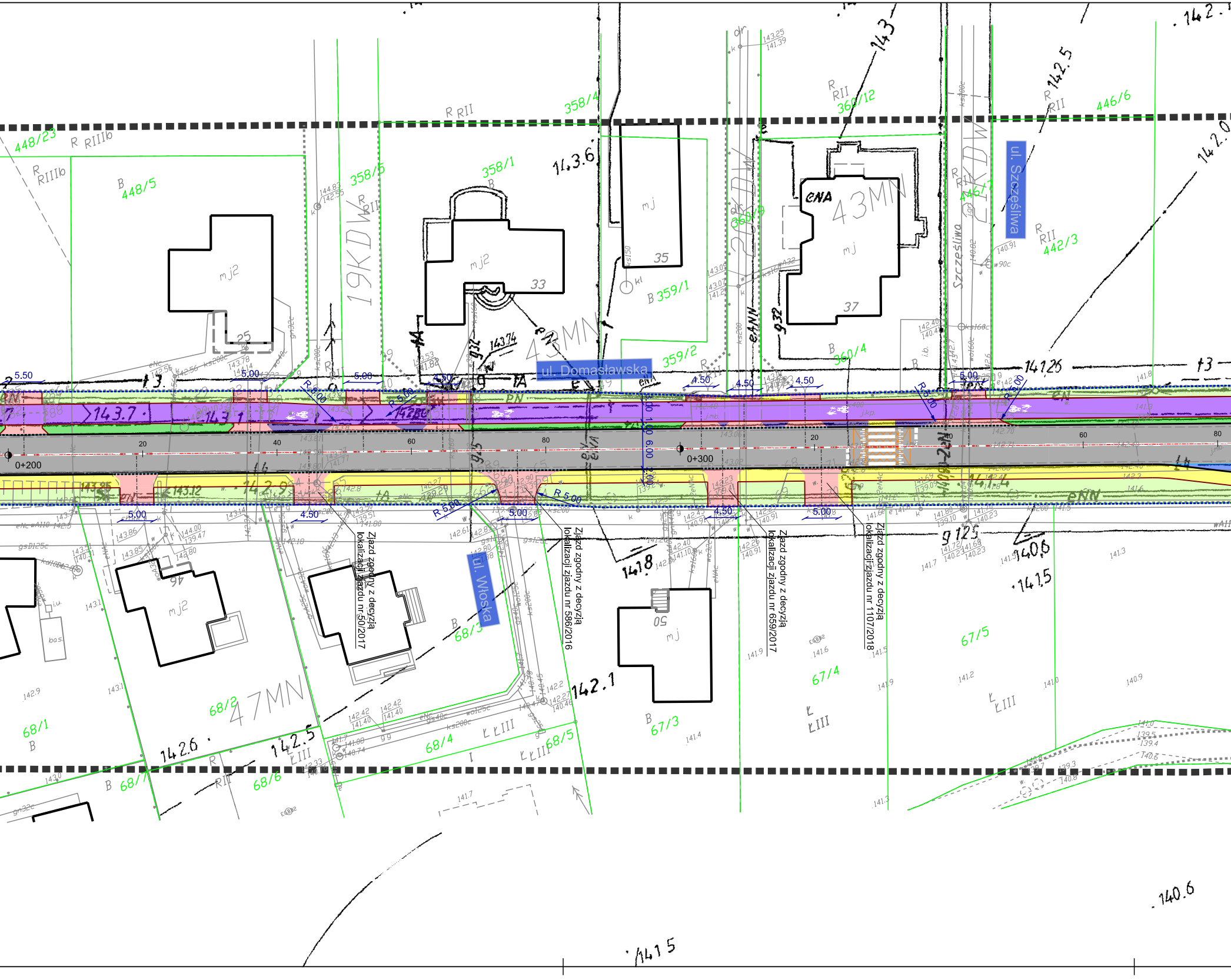
ul. Domasławska
ul. Włoska
ul. Szczęśliwa
Szczęśliwa
Zjazd zgodny z decyzją lokalizacji zjazdu nr 50/2017
Zjazd zgodny z decyzją lokalizacji zjazdu nr 586/2016
Zjazd zgodny z decyzją lokalizacji zjazdu nr 659/2017
Zjazd zgodny z decyzją lokalizacji zjazdu nr 1107/2018
0+200
0+300
20
40
60
80
5.50
5.00
4.50
R 5.00
6.00
1.00
2.00
448/23
448/5
358/5
358/1
358/4
359/1
359/2
360/9
360/12
360/4
446/7
446/6
442/3
68/1
68/2
68/3
68/4
68/5
68/6
67/3
67/4
67/5
19KDW
21KDW
20KDW
43MN
47MN
mj2
mj
25
33
35
37
46
50
R RII
R RIIIb
Ł LIII
143.7
142.9
143.6
142.5
142.0
143
141.25
141.8
142.6
142.1
141.5
140.6

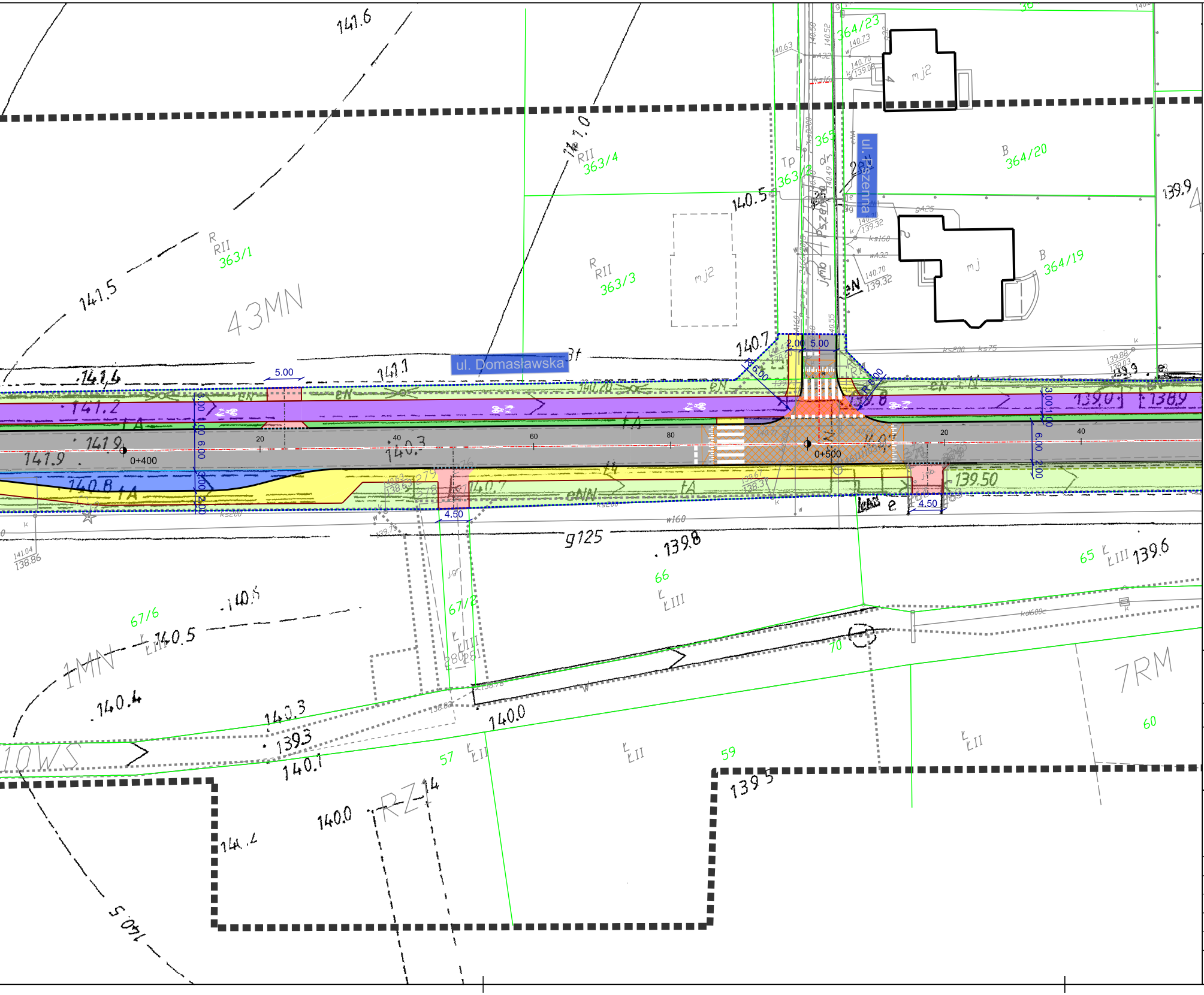
ul. Domasławska
ul. Pszenna
43MN
1MN
7RM
10WS
RZ-14
363/1
363/3
363/4
363/2
364/23
364/20
364/19
365
67/6
67/2
66
65
70
59
57
60
0+400
0+500
5.00
4.50
6.00
3.00
2.00
141.6
141.5
141.4
141.2
141.9
140.8
140.7
140.5
140.3
139.9
139.8
139.6
139.50
139.3
140.0
140.4
140.1
139.5
g125
N

LEGENDA

- oś projektowanej drogi
- oś projektowanego zjazdu
- projektowany krawężnik
- projektowany krawężnik obniżony
- projektowana krawędź jezdni bitumicznej
- projektowane obrzeże
- projektowany ściek lub opaska z jednego rzędu kostki betonowej
- projektowana krawędź pobocza
- projektowana krawędź bitumiczna zjazdu
- projektowana krawędź zjazdu z kruszywa
- istniejąca granica działki
- granica inwestycji
- zarys projektowanej organizacji ruchu
- projektowana nawierzchnia jezdni bitumiczna
- projektowana nawierzchnia zatoki autobusowej z kostki kamiennej
- projektowana nawierzchnia chodnika z kostki
- projektowana nawierzchnia ciągu pieszo-rowerowego bitumiczna
- projektowana nawierzchnia dla rowerów malowana na czerwono
- projektowana opaska/zabruk z kostki betonowej
- projektowana nawierzchnia miejsc parkingowych kostki betonowej
- projektowany zjazd bitumiczny
- projektowany zjazd z kruszywa
- projektowany zjazd z kostki betonowej
- projektowane pobocze z kruszywa
- projektowana powierzchnia niskiej roślinności płożącej
- projektowana powierzchnia trawników/skarp/rowów
- projektowane wynesienie nawierzchni

Nazwa Inwestycji

Opracowanie dokumentacji projektowej w procedurze ZRID dla zadania:
Rozbudowa drogi powiatowej nr 1971D na odcinku pomiędzy cmentarzem w m. Tyniec Mały a istniejącym chodnikiem w m. Domasław

Stadium

PROJEKT BUDOWLANY

Inwestor

ZARZĄD POWIATU WROCŁAWSKIEGO
reprezentowany przez
Starostwo Powiatowe we Wrocławiu
50-440 Wrocław, ul. T. Kościuszki 131

Jednostka projektowa

PROWAY

PROWAY Zbigniew Kowalski
ul. A. Vivaldiego 56/3
52-129 Wrocław
Adres Biura
55-040 Kobierzyce
ul. Atramentowa 10
Bielany Wrocławskie

TEL. 697 917 251
FAX 71 750 34 67
E-mail biuro@proway.com.pl
http://proway.com.pl

	nr uprawnień	podpis
Projektant / mgr inż. ZBIGNIEW KOWALSKI	136/DOŚ/04 w specjalności drogowej do projektowania bez ograniczeń	
Sprawdzający / mgr inż. MACIEJ KOSZEK	296/DOŚ/09 w specjalności drogowej do projektowania bez ograniczeń	
Opracowujący / mgr inż. ŁUKASZ RUTKOWSKI		

Branża: BRANŻA DROGOWA
Skala rysunku: 1:500
Data opracowania: 04.06.2019
Numer rysunku: 2.1

Nazwa rysunku

PLAN ZAGOSPODAROWANIA TERENU - WARIANT 1